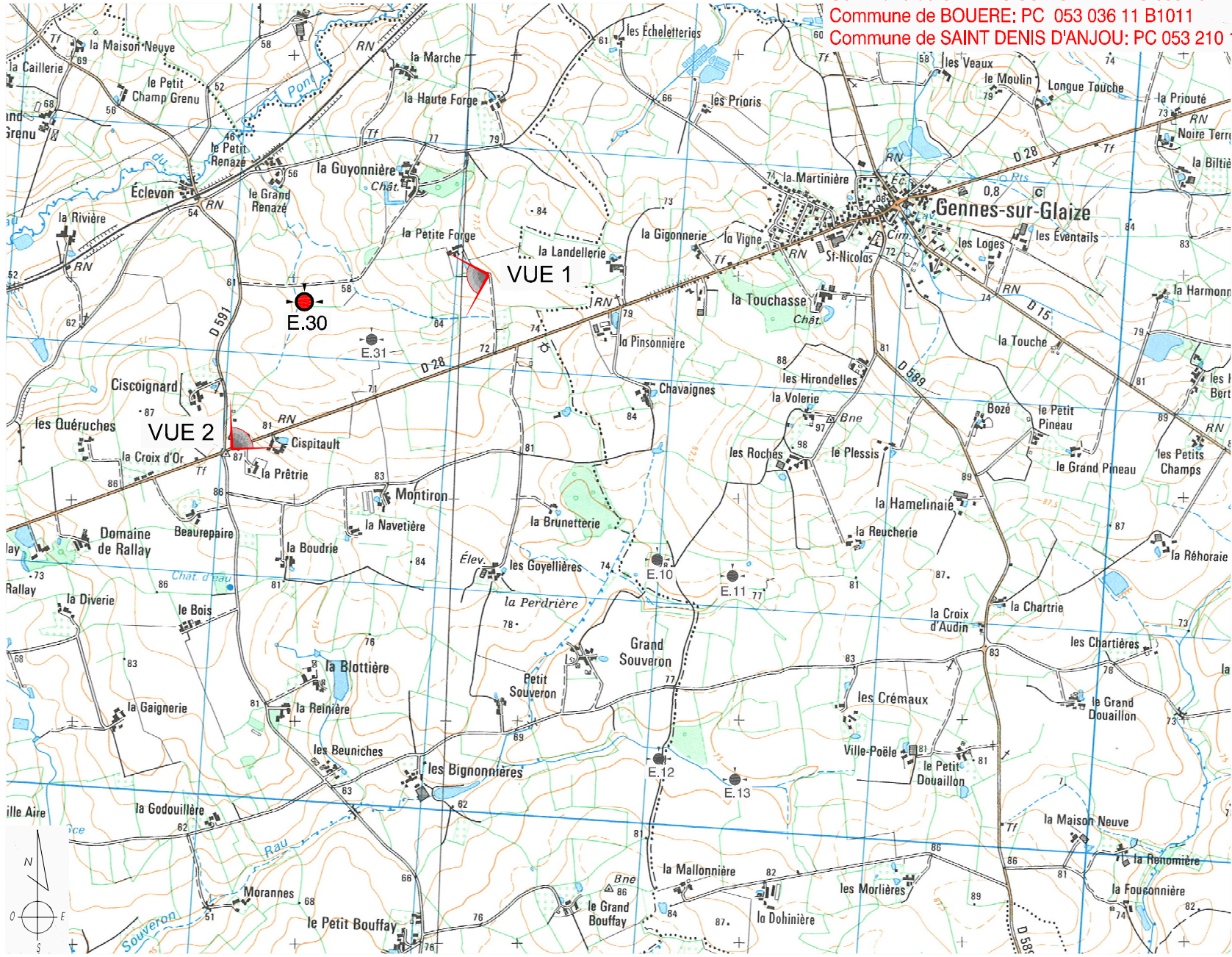


Modification du plan initial (Déplacement E.12)  
 N° de permis en cours:  
 Commune de AZE: PC 053 014 11 B1020  
 Commune de GENNES SUR GLAIZE: PC 053 104 11 B1009  
 Commune de BOUERE: PC 053 036 11 B1011  
 Commune de SAINT DENIS D'ANJOU: PC 053 210 11 B1009

Les présents plans sont exclusivement destinés à la demande de permis de construire. Ils ne sont pas des plans d'exécution et ne peuvent donc en aucun cas être directement utilisés pour réaliser la construction. Toute reproduction même partielle interdite sans accord écrit du maître d'oeuvre.



Repérage photographique



VUE 1



VUE 2

11

**CREATION DE PARC EOLIEN**  
 "CHATEAU-GONTIER & MESLAY - GREZ" - PARC OUEST  
 Commune de AZE



**MAITRE D'OUVRAGE :**  
 ERELIA Mayenne S.A.S  
 Les Jardins de Brabois II  
 3, allée d'Enghien - CS50150  
 F-54602 VILLERS LES NANCY Cedex  
 Tél. 03.83.54.42.97 - Fax. 03.83.57.23.94

**SAS ERELIA Mayenne**  
 Les Jardins de Brabois II  
 3 allée d'Enghien  
 54600 VILLERS LES NANCY  
 Tél. 03.83.54.42.97 - Fax 03.83.57.23.94  
 SIRET 517 975 876 00015

Repérage photographique - Insertions dans le site

Eolienne E.30

**BUREAU D'ETUDES :**  
 CME  
 Ecopolis - Océanis - Bat 1 a  
 35, rue Haroun Tazieff  
 54 320 MAXEVILLE  
 Tél. 03.83.68.85.87 - Fax. 03.83.68.85.88

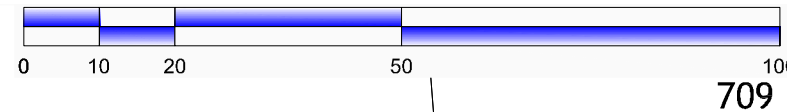
**ARCHITECTE:**  
 S.A.R.L. SCHATZLE-WEITLING Architecture  
 Ecopolis - Océanis - Bat 1 a  
 35, rue Haroun Tazieff  
 54 320 MAXEVILLE  
 Tél. 03.83.28.22.25 - Fax. 03.83.28.51.45

**SARL SCHATZLE - WEITLING Architecture**  
 Zone Ecopolis Océanis - Bâtiment 1 A  
 35 Rue Haroun Tazieff - 54320 MAXEVILLE  
 Tél. 03.83.28.22.25 - Fax : 03.83.28.51.45  
 SIRET : 522 917 970 00017

NOV. 2011



Les présents plans sont exclusivement destinés à la demande de permis de construire. Ils ne sont pas des plans d'exécution et ne peuvent donc en aucun cas être directement utilisés pour réaliser la construction. Toute reproduction même partielle interdite sans accord écrit du maître d'oeuvre.

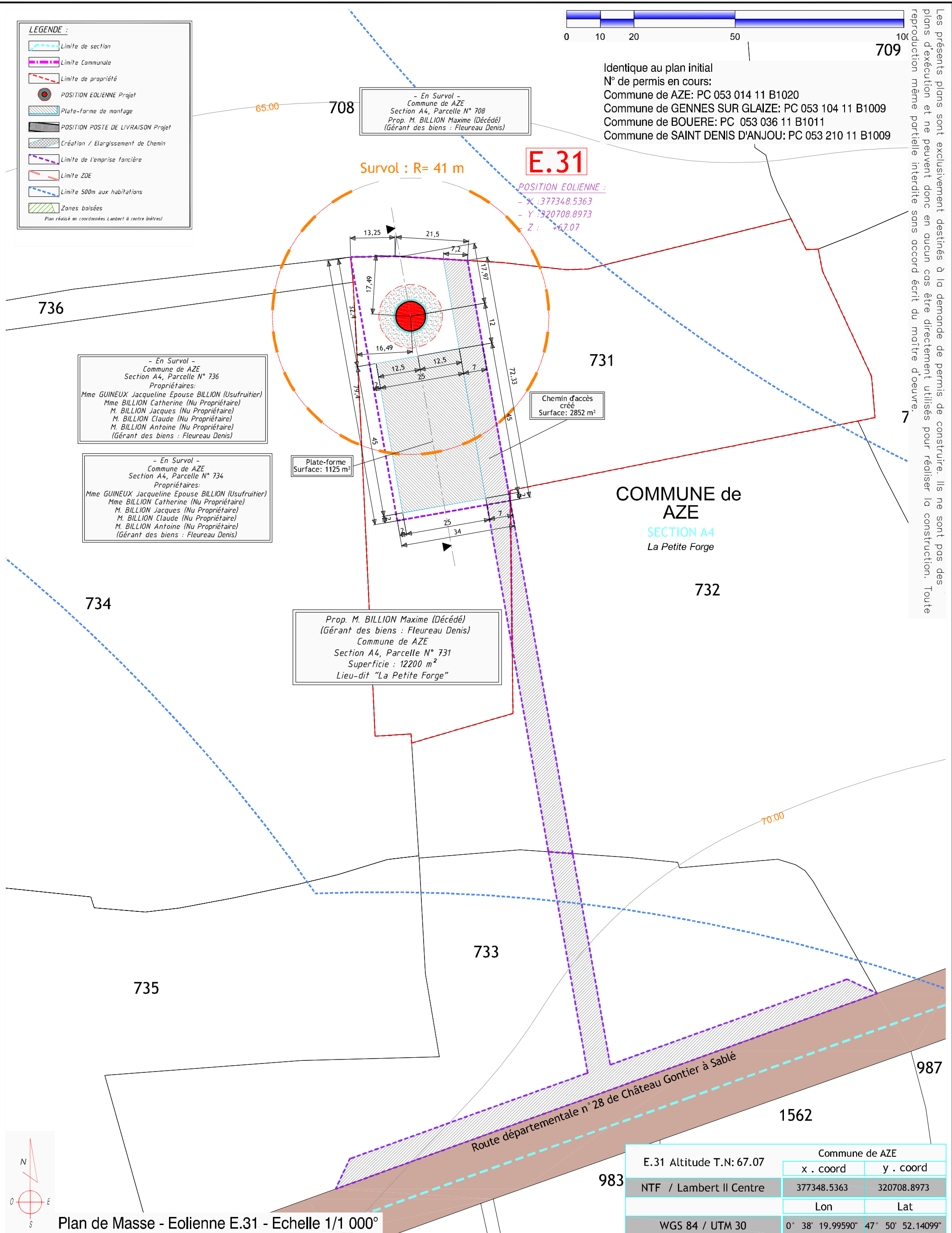


**LEGENDE :**

- Limite de section
- Limite Communale
- Limite de propriété
- POSITION EOLIENNE Projet
- ▨ Plate-forme de montage
- POSITION POSTE DE LIVRAISON Projet
- ▨ Création / Elargissement de Chemin
- Limite de l'emprise foncière
- Limite ZDE
- Limite 500m aux habitations
- ▨ Zones boisées

Plan réalisé en coordonnées Lambert II centre (mètres)

Identique au plan initial  
 N° de permis en cours:  
 Commune de AZE: PC 053 014 11 B1020  
 Commune de GENNES SUR GLAIZE: PC 053 104 11 B1009  
 Commune de BOUERE: PC 053 036 11 B1011  
 Commune de SAINT DENIS D'ANJOU: PC 053 210 11 B1009



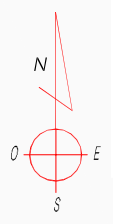
- En Survol -  
 Commune de AZE  
 Section A4, Parcelle N° 736  
 Propriétaires:  
 Mme GUINEUX Jacqueline Epouse BILLION (Usufruitier)  
 Mme BILLION Catherine (Nu Propriétaire)  
 M. BILLION Jacques (Nu Propriétaire)  
 M. BILLION Claude (Nu Propriétaire)  
 M. BILLION Antoine (Nu Propriétaire)  
 (Gérant des biens : Fleureau Denis)

- En Survol -  
 Commune de AZE  
 Section A4, Parcelle N° 734  
 Propriétaires:  
 Mme GUINEUX Jacqueline Epouse BILLION (Usufruitier)  
 Mme BILLION Catherine (Nu Propriétaire)  
 M. BILLION Jacques (Nu Propriétaire)  
 M. BILLION Claude (Nu Propriétaire)  
 M. BILLION Antoine (Nu Propriétaire)  
 (Gérant des biens : Fleureau Denis)

Prop. M. BILLION Maxime (Décédé)  
 (Gérant des biens : Fleureau Denis)  
 Commune de AZE  
 Section A4, Parcelle N° 731  
 Superficie : 12200 m<sup>2</sup>  
 Lieu-dit "La Petite Forge"

COMMUNE de  
 AZE  
 SECTION A4  
 La Petite Forge

|                          |                  |                   |
|--------------------------|------------------|-------------------|
| E.31 Altitude T.N: 67.07 | Commune de AZE   |                   |
|                          | x . coord        | y . coord         |
| NTF / Lambert II Centre  | 377348.5363      | 320708.8973       |
|                          | Lon              | Lat               |
| WGS 84 / UTM 30          | 0° 38' 19.99590" | 47° 50' 52.14099" |




Plan de Masse - Eolienne E.31 - Echelle 1/1 000°

|           |  |  |   |
|-----------|--|--|---|
| 12        | <b>CREATION DE PARC EOLIEN</b><br>"CHATEAU-GONTIER & MESLAY - GREZ" - PARC OUEST<br>Commune de AZE | <br><b>MAITRE D'OUVRAGE :</b><br>ERELIA Mayenne S.A.S<br>Les Jardins de Brabois II<br>3, allée d'Enghien - CS50150<br>F-54602 VILLERS LES NANCY Cedex<br>Tél. 03.83.54.42.97 - Fax. 03.83.57.23.94 | <b>SAS ERELIA Mayenne</b><br>Les Jardins de Brabois II<br>3 allée d'Enghien<br>54600 VILLERS LES NANCY<br>Tél. 03 83 54 42 97 - Fax 03 83 57 23 94<br>SIRET 517 975 876 00015                             |
|           | Plan de Masse - Eolienne E.31<br>Echelle 1/1 000°  |  |   |
| NOV. 2011 |  |  | <b>SARL SCHATZLE - WEITLING Architecture</b><br>Zone Ecoparc Océanis - Bâtiment 1 A<br>35 Rue Haroun Tazieff - 54320 MAXEVILLE<br>Tél. 03.83.28.22.25 - Fax : 03.83.28.51.45<br>SIRET : 522 917 970 00017 |

Les présents plans sont exclusivement destinés à la demande de permis de construire. Ils ne sont pas des plans d'exécution et ne peuvent donc en aucun cas être directement utilisés pour réaliser la construction. Toute reproduction même partielle interdite sans accord écrit du maître d'oeuvre.

Identique au plan initial  
 N° de permis en cours:  
 Commune de AZE: PC 053 014 11 B1020  
 Commune de GENNES SUR GLAIZE: PC 053 104 11 B1009  
 Commune de BOUERE: PC 053 036 11 B1011  
 Commune de SAINT DENIS D'ANJOU: PC 053 210 11 B1009



**E.31**

ELEVATION, COUPE DE PROFIL - EOLIENNE E.31 - Echelle 1/1 000°

|  |   |  |
|--|---|--|
| <b>CREATION DE PARC EOLIEN</b><br>"CHATEAU-GONTIER & MESLAY - GREZ" - PARC OUEST<br>Commune de AZE | <b>MATRE D'OUVRAGE :</b><br>ERELIA Mayenne S.A.S<br>Les Jardins de Brabois II<br>3, allée d'Enghien - CS50150<br>F-54602 VILLERS LES NANCY Cedex<br>Tél. 03.83.64.42.97 - Fax. 03.83.57.23.94 | <b>SAS ERELIA Mayenne</b><br>Les Jardins de Brabois II<br>3, allée d'Enghien<br>54600 VILLERS LES NANCY<br>Tél. 03 83 64 42 97 - Fax 03 83 57 23 94<br>SIRET : 517 975 876 00015         |
|  | <b>BUREAU DETUDES :</b><br>CME<br>Ecoparc - Océanis - Bât 1 a<br>35, rue Haroun Tazieff<br>54 320 MAXEVILLE<br>Tél. 03.83.68.85.87 - Fax. 03.83.68.85.88                                      | <b>ARCHITECTE :</b><br>S.A.R.L. SCHATZLE-WEITLING Architecture<br>Ecoparc - Océanis - Bât 1 a<br>35, rue Haroun Tazieff<br>54 320 MAXEVILLE<br>Tél. 03.83.28.22.25 - Fax. 03.83.28.51.45 |

**13**

NOV. 2011

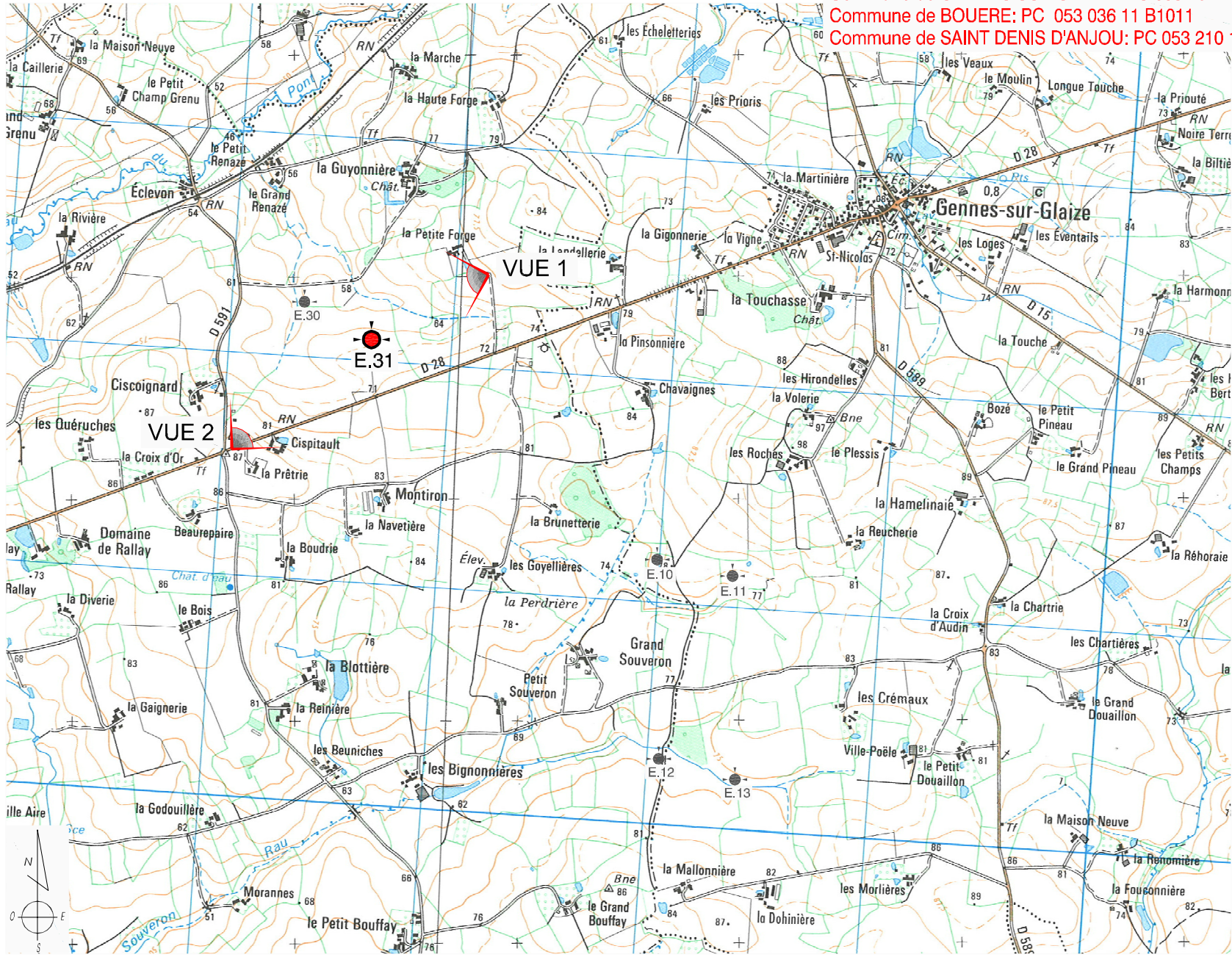
ELEVATION, COUPE DE PROFIL - Eolienne E.31

Echelle 1/1 000°



Modification du plan initial (Déplacement E.12)  
 N° de permis en cours:  
 Commune de AZE: PC 053 014 11 B1020  
 Commune de GENNES SUR GLAIZE: PC 053 104 11 B1009  
 Commune de BOUERE: PC 053 036 11 B1011  
 Commune de SAINT DENIS D'ANJOU: PC 053 210 11 B1009

Les présents plans sont exclusivement destinés à la demande de permis de construire. Ils ne sont pas des plans d'exécution et ne peuvent donc en aucun cas être directement utilisés pour réaliser la construction. Toute reproduction même partielle interdite sans accord écrit du maître d'oeuvre.



Repérage photographique



14

**CREATION DE PARC EOLIEN**  
 "CHATEAU-GONTIER & MESLAY - GREZ" - PARC OUEST  
 Commune de AZE



**MAITRE D'OUVRAGE :**  
 ERELIA Mayenne S.A.S  
 Les Jardins de Brabois II  
 3, allée d'Enghien - CS50150  
 F-54602 VILLERS LES NANCY Cedex  
 Tél. 03.83.54.42.97 - Fax. 03.83.57.23.94

**SAS ERELIA Mayenne**  
 Les Jardins de Brabois II  
 3 allée d'Enghien  
 54600 VILLERS LES NANCY  
 Tél. 03.83.54.42.97 - Fax 03.83.57.23.94  
 SIRET 517 975 876 00015

Repérage photographique - Insertions dans le site  
 Eolienne E.31

**BUREAU D'ETUDES :**  
 CME  
 Ecopolis - Océanis - Bat 1 a  
 35, rue Haroun Tazieff  
 54 320 MAXEVILLE  
 Tél. 03.83.68.85.87 - Fax. 03.83.68.85.88

**ARCHITECTE:**  
 S.A.R.L. SCHATZLE-WEITLING Architecture  
 Ecopolis - Océanis - Bat 1 a  
 35, rue Haroun Tazieff  
 54 320 MAXEVILLE  
 Tél. 03.83.28.22.25 - Fax. 03.83.28.51.45

**SARL SCHATZLE - WEITLING Architecture**  
 Zone Ecoparc Océanis - Bâtiment 1 A  
 35 Rue Haroun Tazieff - 54320 MAXEVILLE  
 Tél. 03.83.28.22.25 - Fax : 03.83.28.51.45  
 SIRET : 522 917 970 00017

NOV. 2011

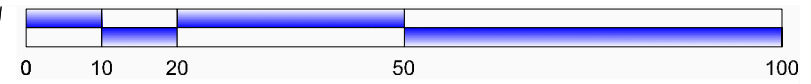


Les présents plans sont exclusivement destinés à la demande de permis de construire. Ils ne sont pas des plans d'exécution et ne peuvent donc en aucun cas être directement utilisés pour réaliser la construction. Toute reproduction même partielle interdite sans accord écrit du maître d'oeuvre.

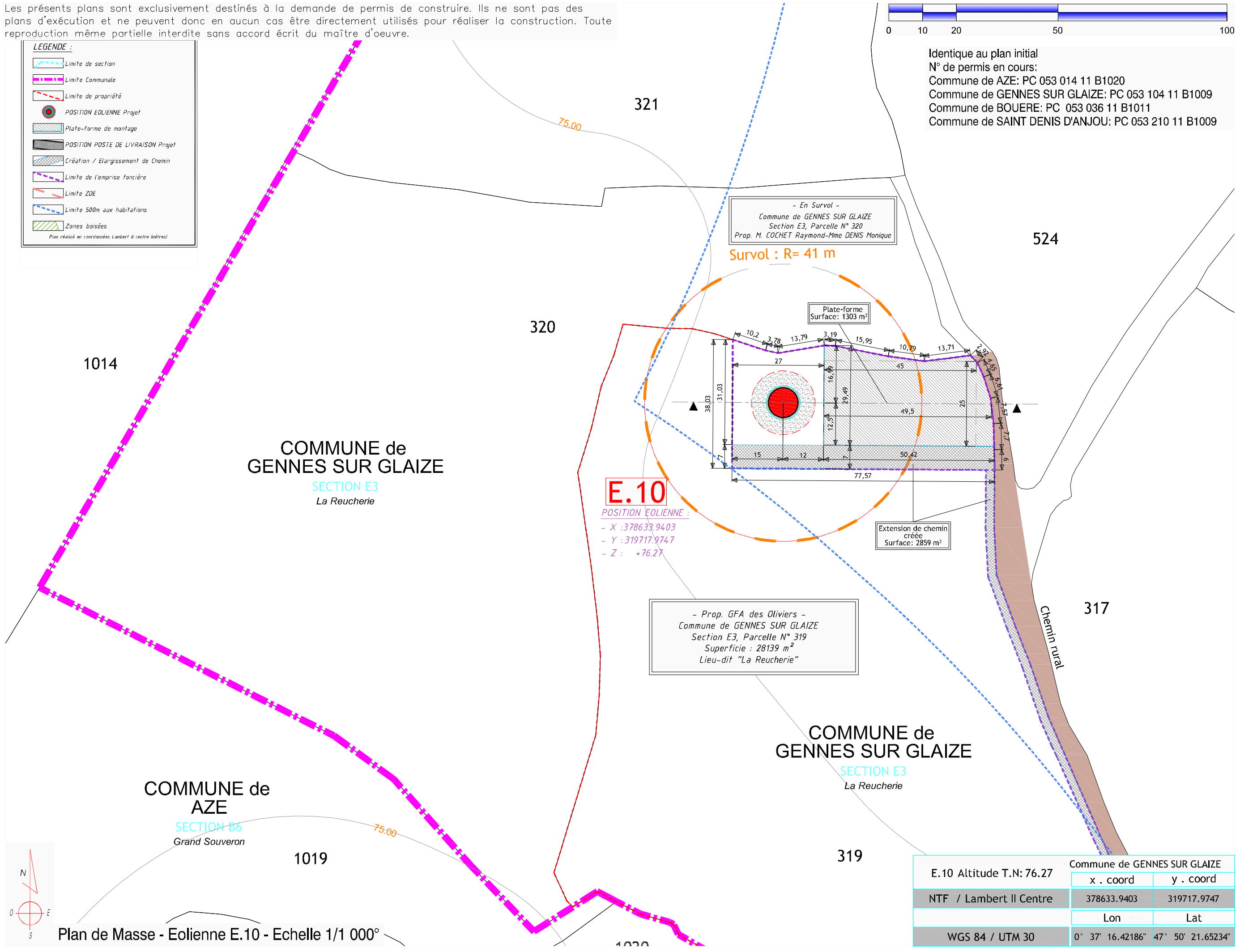
**LEGENDE :**

- Limite de section
- Limite Communale
- Limite de propriété
- POSITION EOLIENNE Projet
- Plate-forme de montage
- POSITION POSTE DE LIVRAISON Projet
- Création / Elargissement de Chemin
- Limite de l'emprise foncière
- Limite ZDE
- Limite 500m aux habitations
- Zones boisées

Plan réalisé en coordonnées Lambert II centre (mètres)



Identique au plan initial  
 N° de permis en cours:  
 Commune de AZE: PC 053 014 11 B1020  
 Commune de GENNES SUR GLAIZE: PC 053 104 11 B1009  
 Commune de BOUERE: PC 053 036 11 B1011  
 Commune de SAINT DENIS D'ANJOU: PC 053 210 11 B1009



**E.10**  
 POSITION EOLIENNE :  
 - X : 378633.9403  
 - Y : 319717.9747  
 - Z : +76.27

- En Survol -  
 Commune de GENNES SUR GLAIZE  
 Section E3, Parcelle N° 320  
 Prop. M. COCHET Raymond-Mme DENIS Monique

- Prop. GFA des Oliviers -  
 Commune de GENNES SUR GLAIZE  
 Section E3, Parcelle N° 319  
 Superficie : 28139 m²  
 Lieu-dit "La Reucherie"

COMMUNE de  
 GENNES SUR GLAIZE  
 SECTION E3  
 La Reucherie

COMMUNE de  
 AZE  
 SECTION B6  
 Grand Souveron



Plan de Masse - Eolienne E.10 - Echelle 1/1 000°

|                          |                              |                   |
|--------------------------|------------------------------|-------------------|
| E.10 Altitude T.N: 76.27 | Commune de GENNES SUR GLAIZE |                   |
| NTF / Lambert II Centre  | x . coord                    | y . coord         |
|                          | 378633.9403                  | 319717.9747       |
|                          | Lon                          | Lat               |
| WGS 84 / UTM 30          | 0° 37' 16.42186"             | 47° 50' 21.65234" |

**CREATION DE PARC EOLIEN**  
 "CHATEAU-GONTIER & MESLAY - GREZ" - PARC OUEST  
 Commune de GENNES SUR GLAIZE

**15**

**NOV. 2011**

Plan de Masse - Eolienne E.10  
 Echelle 1/1 000°

**MATRE D'OUVRAGE :**  
 ERELIA Mayenne S.A.S  
 Les Jardins de Brabois II  
 3, allée d'Enghien - CS50150  
 F-54602 VILLERS LES NANCY Cedex  
 Tél. 03.83.54.42.97 - Fax. 03.83.57.23.94

**ARCHITECTE :**  
 S.A.R.L. SCHATZLE-WEITLING Architecture  
 Ecoparc - Océanis - Bât 1 a  
 35, rue Haroun Tazieff  
 54 320 MAXEVILLE  
 Tél. 03.83.68.85.87 - Fax. 03.83.68.85.88

**BUREAU DETUDES :**  
 CME  
 Ecoparc - Océanis - Bât 1 a  
 35, rue Haroun Tazieff  
 54 320 MAXEVILLE  
 Tél. 03.83.68.85.87 - Fax. 03.83.68.85.88

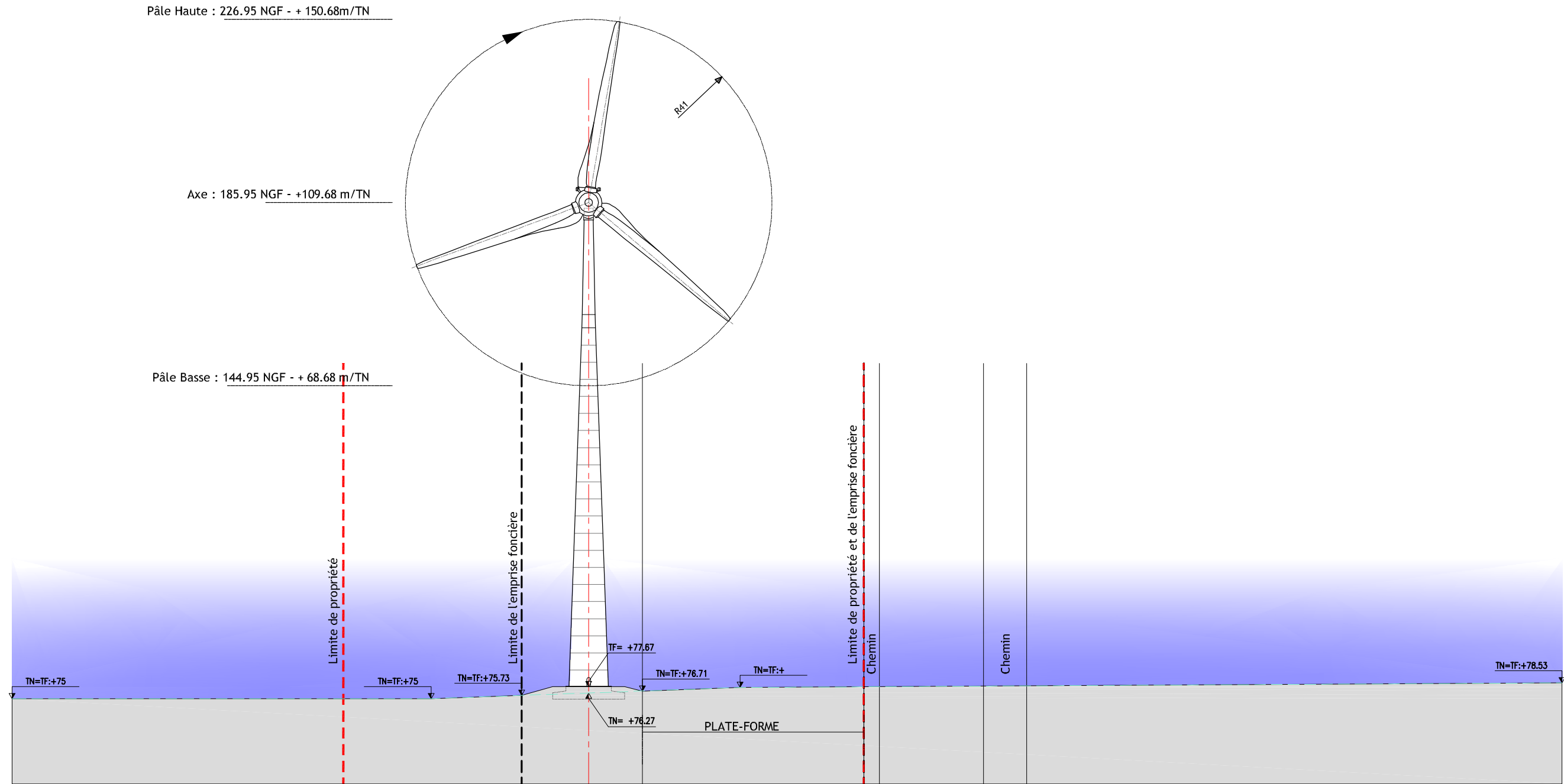
**SAS ERELIA Mayenne**  
 Les Jardins de Brabois II  
 3, allée d'Enghien  
 54600 VILLERS LES NANCY  
 Tél. 03 83 54 42 97 - Fax 03 83 57 23 94  
 SIRET 517 875 876 00015

**SARL SCHATZLE - WEITLING Architecture**  
 Zone Ecoparc Océanis - Bâtiment 1 A  
 35 Rue Haroun Tazieff  
 54320 MAXEVILLE  
 Tél. 03.83.68.85.87 - Fax : 03.83.28.51.45  
 SIRET : 522 917 970 00017



Les présents plans sont exclusivement destinés à la demande de permis de construire. Ils ne sont pas des plans d'exécution et ne peuvent donc en aucun cas être directement utilisés pour réaliser la construction. Toute reproduction même partielle interdite sans accord écrit du maître d'oeuvre.

Identique au plan initial  
 N° de permis en cours:  
 Commune de AZE: PC 053 014 11 B1020  
 Commune de GENNES SUR GLAIZE: PC 053 104 11 B1009  
 Commune de BOUERE: PC 053 036 11 B1011  
 Commune de SAINT DENIS D'ANJOU: PC 053 210 11 B1009



ELEVATION, COUPE DE PROFIL - EOLIENNE E.10 - Echelle 1/1 000°

**SAS ERELIA Mayenne**  
 Les Jardins de Brabois II  
 3, allée d'Enghien  
 54600 VILLERS LES NANCY  
 Tel. 03 83 64 42 97 - Fax 03 83 57 23 94  
 SIRET 517 975 876 00015

**SARL SCHATZLE - WEITLING Architecture**  
 Zone Ecoparc Océanis - Bâtiment 1 A  
 35 Rue Haroun Tazieff - 54320 MAXEVILLE  
 Tel. 03 83 28 22 25 - Fax : 03 83 28 51 45  
 SIRET : 522 917 970 00017

**MATRE D'OUVRAGE :**  
**ERELIA Mayenne S.A.S**  
 Les Jardins de Brabois II  
 3, allée d'Enghien - CS50150  
 F-54602 VILLERS LES NANCY Cedex  
 Tel. 03.83.64.42.97 - Fax. 03.83.57.23.94

**ARCHITECTE :**  
**S.A.R.L. SCHATZLE-WEITLING Architecture**  
 Ecoparc - Océanis - Bât 1 a  
 35, rue Haroun Tazieff  
 54 320 MAXEVILLE  
 Tél. 03.83.28.22.25 - Fax. 03.83.28.51.45

**BUREAU DETUDES :**  
**CME**  
 Ecoparc - Océanis - Bât 1 a  
 35, rue Haroun Tazieff  
 54 320 MAXEVILLE  
 Tél. 03.83.68.85.87 - Fax. 03.83.68.85.88

**CREATION DE PARC EOLIEN**  
 "CHATEAU-GONTIER & MESLAY - GREZ" - PARC OUEST  
 Commune de GENNES SUR GLAIZE

**ELEVATION, COUPE DE PROFIL - Eolienne E.10**  
 Echelle 1/1 000°

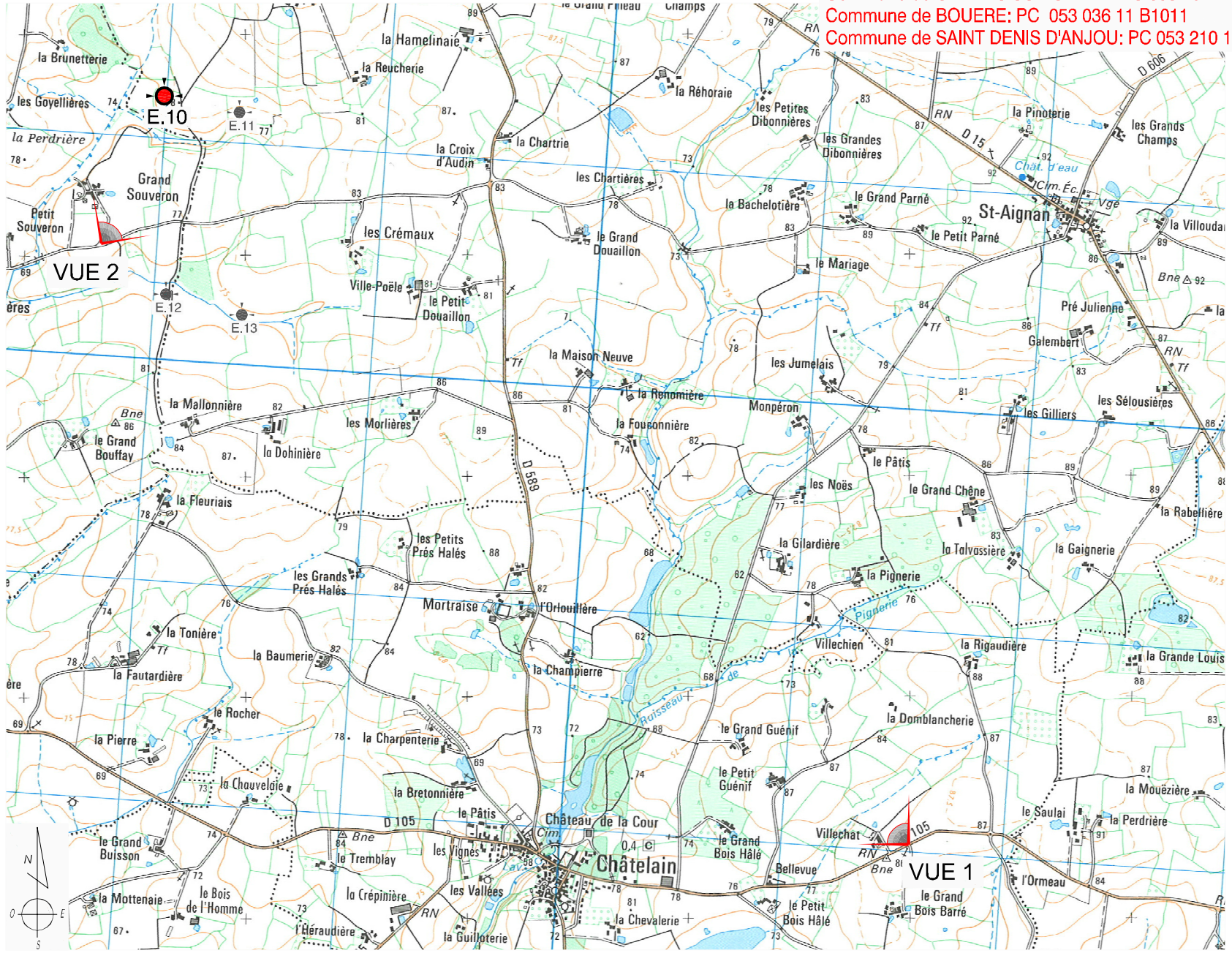
16

NOV. 2011



Modification du plan initial (Déplacement E.12)  
 N° de permis en cours:  
 Commune de AZE: PC 053 014 11 B1020  
 Commune de GENNES SUR GLAIZE: PC 053 104 11 B1009  
 Commune de BOUERE: PC 053 036 11 B1011  
 Commune de SAINT DENIS D'ANJOU: PC 053 210 11 B1009

Les présents plans sont exclusivement destinés à la demande de permis de construire. Ils ne sont pas des plans d'exécution et ne peuvent donc en aucun cas être directement utilisés pour réaliser la construction. Toute reproduction même partielle interdite sans accord écrit du maître d'oeuvre.



Repérage photographique



17

**CREATION DE PARC EOLIEN**  
 "CHATEAU-GONTIER & MESLAY - GREZ" - PARC OUEST  
 Commune de GENNES SUR GLAIZE



**MAITRE D'OUVRAGE :**  
 ERELIA Mayenne S.A.S  
 Les Jardins de Brabois II  
 3, allée d'Enghien - CS50150  
 F-54602 VILLERS LES NANCY Cedex  
 Tél. 03.83.54.42.97 - Fax. 03.83.57.23.94

**SAS ERELIA Mayenne**  
 Les Jardins de Brabois II  
 3 allée d'Enghien  
 54600 VILLERS LES NANCY  
 Tél. 03.83.54.42.97 - Fax 03.83.57.23.94  
 SIRET 517 975 876 00015

Repérage photographique - Insertions dans le site

Eolienne E.10

**BUREAU D'ETUDES :**  
 CME  
 Ecopolis - Océanis - Bat 1 a  
 35, rue Haroun Tazieff  
 54 320 MAXEVILLE  
 Tél. 03.83.68.85.87 - Fax. 03.83.68.85.88

**ARCHITECTE:**  
 S.A.R.L. SCHATZLE-WEITLING Architecture  
 Ecopolis - Océanis - Bat 1 a  
 35, rue Haroun Tazieff  
 54 320 MAXEVILLE  
 Tél. 03.83.28.22.25 - Fax. 03.83.28.51.45

**SARL SCHATZLE - WEITLING Architecture**  
 Zone Ecoparc Océanis - Bâtiment 1 A  
 35 Rue Haroun Tazieff - 54320 MAXEVILLE  
 Tél. 03.83.28.22.25 - Fax : 03.83.28.51.45  
 SIRET : 522 917 970 00017

NOV. 2011

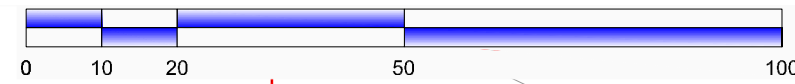


Les présents plans sont exclusivement destinés à la demande de permis de construire. Ils ne sont pas des plans d'exécution et ne peuvent donc en aucun cas être directement utilisés pour réaliser la construction. Toute reproduction même partielle interdite sans accord écrit du maître d'oeuvre.

**LEGENDE :**

- Limite de section
- Limite Communale
- Limite de propriété
- POSITION EOLIENNE Projet
- Plate-forme de montage
- POSITION POSTE DE LIVRAISON Projet
- Création / Elargissement de Chemin
- Limite de l'emprise foncière
- Limite ZDE
- Limite 500m aux habitations
- Zones boisées

Plan réalisé en coordonnées Lambert II centre (mètres)



Identique au plan initial  
 N° de permis en cours:  
 Commune de AZE: PC 053 014 11 B1020  
 Commune de GENNES SUR GLAIZE: PC 053 104 11 B1009  
 Commune de BOUERE: PC 053 036 11 B1011  
 Commune de SAINT DENIS D'ANJOU: PC 053 210 11 B1009

**COMMUNE de GENNES SUR GLAIZE**  
 SECTION E3  
 La Reucherie

**E.11**

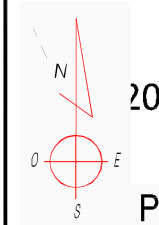
POSITION EOLIENNE :  
 - X : 378973.7023  
 - Y : 319643.8264  
 - Z : +79.38

Survol : R= 41 m

Prop. M. COCHET Raymond-Mme DENIS Monique  
 Commune de GENNES SUR GLAIZE  
 Section E3, Parcelle N° 306  
 Superficie : 32564 m<sup>2</sup>  
 Lieu-dit "La Reucherie"

Chemin d'accès créé  
 Surface: 1802 m<sup>2</sup>

Plate-forme  
 Surface: 1125 m<sup>2</sup>



Plan de Masse - Eolienne E.11 - Echelle 1/1 000°

|                          |                              |                   |
|--------------------------|------------------------------|-------------------|
| E.11 Altitude T.N: 79.38 | Commune de GENNES SUR GLAIZE |                   |
| NTF / Lambert II Centre  | x . coord                    | y . coord         |
|                          | 378973.7023                  | 319643.8264       |
|                          | Lon                          | Lat               |
| WGS 84 / UTM 30          | 0° 36' 59.96044"             | 47° 50' 19.66703" |

**CREATION DE PARC EOLIEN**  
 "CHATEAU-GONTIER & MESLAY - GREZ" - PARC OUEST  
 Commune de GENNES SUR GLAIZE

**18**

Plan de Masse - Eolienne E.11  
 Echelle 1/1 000°

**NOV. 2011**

**MATRE D'OUVRAGE :**  
 ERELIA Mayenne S.A.S  
 Les Jardins de Brabois II  
 3, allée d'Enghien - CS50150  
 F-54602 VILLERS LES NANCY Cedex  
 Tél. 03.83.54.42.97 - Fax. 03.83.57.23.94

**ARCHITECTE :**  
 S.A.R.L. SCHATZLE-WEITLING Architecture  
 Ecoparc - Océanis - Bât 1 a  
 35, rue Haroun Tazieff  
 54 320 MAXEVILLE  
 Tél. 03.83.68.85.87 - Fax. 03.83.28.22.25

**BUREAU DETUDES :**  
 CME  
 Ecoparc - Océanis - Bât 1 a  
 35, rue Haroun Tazieff  
 54 320 MAXEVILLE  
 Tél. 03.83.68.85.87 - Fax. 03.83.28.22.25

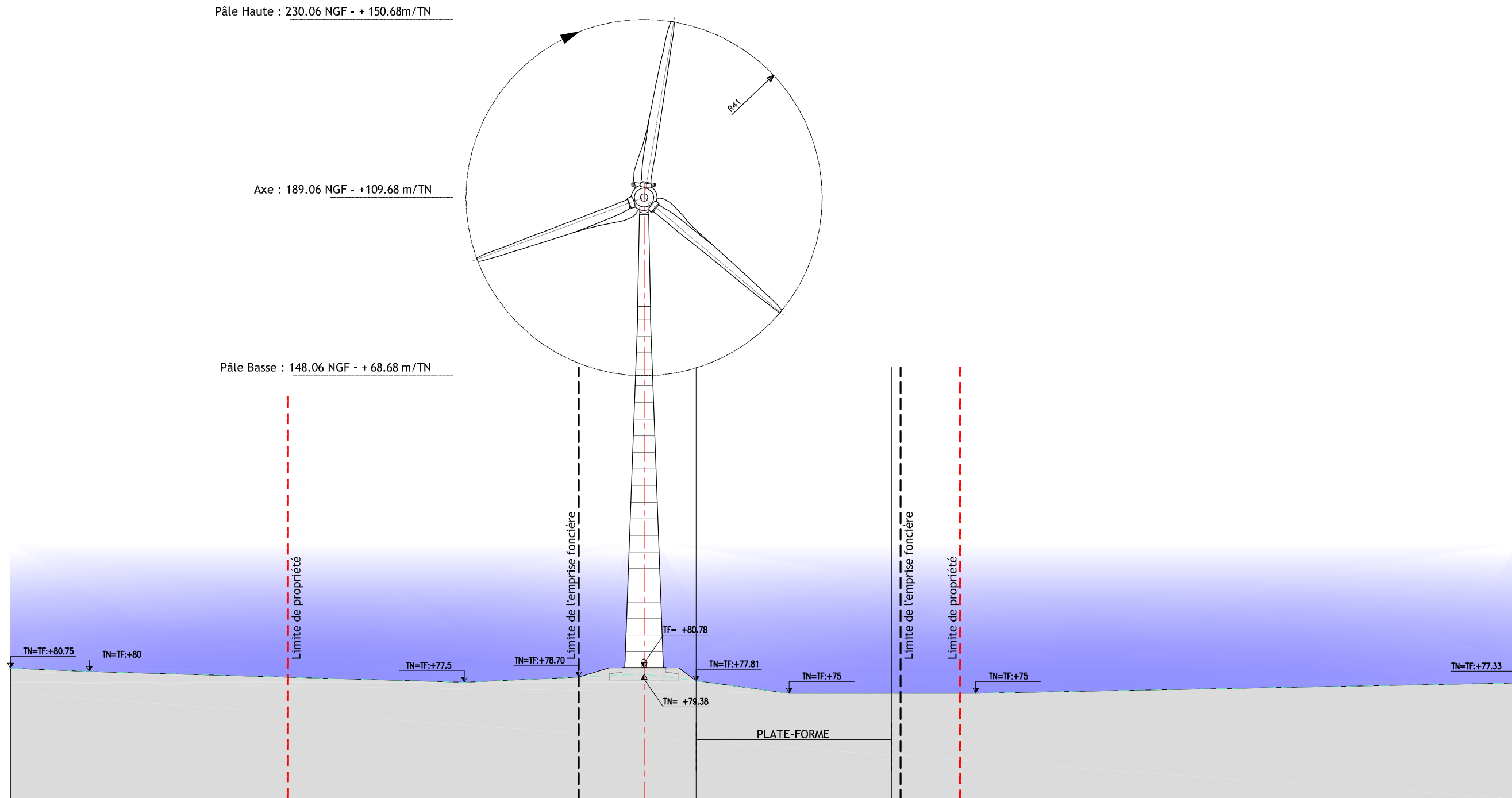
**SAS ERELIA Mayenne**  
 Les Jardins de Brabois II  
 3, allée d'Enghien  
 54600 VILLERS LES NANCY  
 Tél. 03 83 54 42 97 - Fax 03 83 57 23 94  
 SIRET : 517 875 876 00015

**SARL SCHATZLE - WEITLING Architecture**  
 Zone Ecoparc Océanis - Bâtiment 1 A  
 35 Rue Haroun Tazieff - 54320 MAXEVILLE  
 Tél. 03 83 28 22 25 - Fax : 03 83 28 51 45  
 SIRET : 522 917 970 00017



Les présents plans sont exclusivement destinés à la demande de permis de construire. Ils ne sont pas des plans d'exécution et ne peuvent donc en aucun cas être directement utilisés pour réaliser la construction. Toute reproduction même partielle interdite sans accord écrit du maître d'oeuvre.

Identique au plan initial  
 N° de permis en cours:  
 Commune de AZE: PC 053 014 11 B1020  
 Commune de GENNES SUR GLAIZE: PC 053 104 11 B1009  
 Commune de BOUERE: PC 053 036 11 B1011  
 Commune de SAINT DENIS D'ANJOU: PC 053 210 11 B1009



**E.11**

ELEVATION, COUPE DE PROFIL - EOLIENNE E.11 - Echelle 1/1 000°

|                  |  |   |  |
|------------------|--|---|--|
| <b>19</b>        | <b>CREATION DE PARC EOLIEN</b><br>"CHATEAU-GONTIER & MESLAY - GREZ" - PARC OUEST<br>Commune de GENNES SUR GLAIZE   | <b>MATRE D'OUVRAGE :</b><br>ERELIA Mayenne S.A.S<br>Les Jardins de Brabois II<br>3, allée d'Enghien - CS50150<br>F-54602 VILLERS LES NANCY Cedex<br>Tel. 03.83.64.42.97 - Fax. 03.83.57.23.94 | <b>SAS ERELIA Mayenne</b><br>Les Jardins de Brabois II<br>3, allée d'Enghien<br>54600 VILLERS LES NANCY<br>Tel. 03 83 64 42 97 - Fax 03 83 57 23 94<br>SIRET : 517 975 876 00015                         |
|                  | <b>BUREAU DETUDES :</b><br>CME<br>Ecoparc - Océanis - Bât 1 a<br>35, rue Haroun Tazieff<br>54 320 MAXEVILLE<br>Tél. 03.83.68.85.87 - Fax. 03.83.68.85.88 | <b>ARCHITECTE :</b><br>S.A.R.L. SCHATZLE-WEITLING Architecture<br>Ecoparc - Océanis - Bât 1 a<br>35, rue Haroun Tazieff<br>54 320 MAXEVILLE<br>Tél. 03.83.28.25.25 - Fax. 03.83.28.51.45      | <b>SARL SCHATZLE - WEITLING Architecture</b><br>Zone Ecoparc Océanis - Bâtiment 1 A<br>35 Rue Haroun Tazieff - 54320 MAXEVILLE<br>Tel : 03.83.28.25.25 Fax : 03.83.28.51.45<br>SIRET : 522 917 970 00017 |
| <b>NOV. 2011</b> | <b>ELEVATION, COUPE DE PROFIL - Eolienne E.11</b><br>Echelle 1/1 000°  |   |  |